

УТВЕРЖДАЮ

Директор МБОУ «Кишертская СОШ

имени Л.П. Дробышевского»

М.И. Вятчина



«30» августа 2022 г.

АКТ ОБСЛЕДОВАНИЯ

объекта социальной, инженерной и транспортной инфраструктур
к паспорту доступности объекта социальной, инженерной и транспортной инфраструктур
№6

Кишертский муниципальный округ
(Наименование территориального образования)

"30" августа 2022 г.

1. Общие сведения об объекте

1.1. Наименование (вид) объект МБОУ «Кишертская СОШ имени Л.П. Дробышевского»
(Посадская СОШ)

1.2. Адрес объекта: 617611, Пермский край, Кишертский район, с. Посад, ул. Школьная, д.3

1.3. Сведения о размещении объекта:

- отдельно стоящее здание: 2 этажа, общая площадь здания - 2591,8 кв.м.
- прилегающий земельный участок -(да, нет) 19847 кв.м.

1.4. Год постройки здания: 1983г. Последнего капитального ремонта: нет

1.5. Дата предстоящих плановых ремонтных работ:

- текущий ремонт - 2025-2027 гг.
- капитальный ремонт - нет.

1.6. Название организации (учреждения) (полное юридическое наименование - согласно Уставу, краткое наименование: Муниципальное бюджетное образовательное учреждение «Кишертская средняя общеобразовательная школа имени Л.П. Дробышевского» по адресу: с.Посад, ул.Школьная,3 (Посадская СОШ)

1.7. Юридический адрес организации (учреждения): 617600, Пермский край, Кишертский район, с.Усть-Кишерть, ул.Советская,11
фактический - 617600, Пермский край, Кишертский район, с.Посад, ул. Школьная, 3

2. Характеристика деятельности организации на объекте

2.1. Сфера деятельности: образование.

2.2. Виды оказываемых услуг: образовательная деятельность

3. Состояние доступности объекта

3.1. Путь следования к объекту пассажирским транспортом (описать маршрут движения с использованием пассажирского транспорта).

Остановка «Посад»



Маршруты автобусов: «Посад-Фомичи –Посад-Сухой Лог-Посад»

Наличие адаптированного пассажирского транспорта к объекту: маршруты автобусов не оснащены низкопольным транспортом

3.2. Путь к объекту от ближайшей остановки пассажирского транспорта:

3.2.1. Расстояние до объекта от остановки транспорта: 500м.

3.2.2. Время движения (пешком): 5 минут.

3.2.3. Наличие выделенного от проезжей части пешеходного пути (да, нет): нет

3.2.4. Перекрестки: нерегулируемые; регулируемые, со звуковой сигнализацией, таймером; есть): нерегулируемые.

3.2.5. Информация на пути следования к объекту (акустическая, тактильная, визуальная; нет). На остановке отсутствуют указатели и схемы движения к объекту для инвалидов и других маломобильных групп населения.

3.2.6. Перепады высоты на пути: есть. Пешеходный путь представляет собой дорогу в гравийном исполнении, имеются два перепада высот, высота перепадов 0,03 - 0,05м.

3.3. Организация доступности объекта для инвалидов - форма обслуживания

N п/п	Категория инвалидов (вид нарушения)	Вариант организации доступности объекта (формы обслуживания)<*>
1	2	3
1	Все категории инвалидов и МГ в том числе инвалиды:	
2	передвигающиеся на креслах-колясках	ДУ
3	с нарушениями опорно-двигательного аппарата	ДУ
4	с нарушениями зрения	ДУ
5	с нарушениями слуха	ДУ
6	с нарушением умственного развития	ДУ

<*> Указывается один из вариантов: "А", "Б", "ДУ", "ВНД"

3.4. Состояние доступности основных структурно-функциональных зон

N п/п	Основные структурно-функциональные зоны	Состояние доступности, в том числе для основных категорий инвалидов <*>
1	Территория, прилегающая к зданию (участок)	<p>ДП-И (Г,У) – территория доступна полностью для инвалидов с нарушением слуха, инвалидов с нарушением умственного развития.</p> <p>ДЧ-И (О) территория доступна частично для инвалидов с нарушением опорно-двигательного аппарата</p> <p>ВНД (К, С) территория недоступна для инвалидов на креслах-колясках, для инвалидов с нарушением зрения</p>
2	Вход в здание	<p>ДП-И (У, Г) – доступно полностью избирательно для инвалидов с нарушением умственного развития, с нарушением слуха.</p> <p>ДЧ-И (О) – доступно частично избирательно для инвалидов с нарушением опорно-двигательного аппарата (при оказании помощи со стороны сопровождающих и персонала).</p> <p>ВНД (К, С) – объект временно недоступен для инвалидов передвигающихся на колясках-колясках, для инвалидов с нарушением органов зрения</p>
3	Путь (пути) движения внутри здания (в том числе пути эвакуации)	<p>ДП-И (Г, У) - зона доступна полностью избирательно для инвалидов с нарушением слуха и нарушением умственного развития.</p> <p>ДЧ-И (О) - зона доступна частично избирательно для инвалидов с нарушением опорно-двигательного аппарата.</p> <p>ВНД (К, С) функциональная зона недоступна для инвалидов на креслах-</p>

		колясках, инвалидов с нарушением органов зрения.
4	Зона целевого назначения здания (целевого посещения объекта)	<p>ДЧ-И (У, Г) зона доступна частично избирательно для инвалидов с нарушением умственного развития, инвалидов с нарушением слуха.</p> <p>ДУ (К, С, О) зона доступна условно для инвалидов на креслах-колясках, инвалидов с нарушением органов зрения, с нарушением опорно-двигательного аппарата.</p>
5	Санитарно-гигиенические помещения	<p>ДП-И (У, Г) функциональная зона доступна полностью избирательно для инвалидов с нарушением умственного развития, инвалидов с нарушением слуха.</p> <p>ВНД (К, О, С) функциональная зона недоступна для инвалидов на креслах-колясках, инвалидов с нарушением опорно-двигательного аппарата, инвалидов с нарушением органов зрения.</p>
6	Система информации и связи (на всех зонах)	<p>ДП-И (У, О) системы информации на объекте доступны полностью избирательно для инвалидов с нарушением умственного развития, с нарушением опорно-двигательного аппарата.</p> <p>ДЧ-И (Г) системы информации на объекте доступны частично избирательно для инвалидов с нарушением слуха.</p> <p>ВНД (К, С) системы информации на объекте временно не доступны для инвалидов на кресла-колясках и с нарушением зрения.</p>

<*> Указывается: ДП-В - доступно полностью всем; ДП-И (К, О, С, Г, У) - доступно полностью избирательно (указать категории инвалидов); ДЧ-В - доступно частично всем; ДЧ-И (К, О, С, Г, У) - доступно частично избирательно (указать категории инвалидов); ДУ - доступно условно, ВНД - временно недоступно.

3.5. ИТОГОВОЕ ЗАКЛЮЧЕНИЕ о состоянии доступности объекта социальной инфраструктуры:
По результатам обследования МБОУ «Кишертская СОШ имени Л.П. Дробышевского»
(Посадская СОШ)

считаем, что объект:

ДУ (доступен условно):

- У, С, Г (для инвалидов с нарушением умственного развития, для инвалидов с нарушением органов зрения, для инвалидов с нарушением слуха) организована помощь сопровождающих на объекте.

- К, О (для инвалидов на креслах-колясках, для инвалидов с нарушением опорно-двигательного аппарата организована помощь персонала на объекте, при необходимости индивидуальное обучение на дому (дистанционно).

- Г, С, У (для инвалидов с нарушением органов слуха, для инвалидов с нарушением органов зрения (тотально слепых), для инвалидов с нарушением умственного развития) обучение предусмотрено в специализированных учреждениях.

Рекомендуется частично адаптировать объект для МНГ

Объект не является приоритетным

4. Управленческое решение (проект)

4.1. Рекомендации по адаптации основных структурных элементов объекта:

№ п/п	Основные структурно-функциональные зоны объекта	Рекомендации по адаптации объекта (вид работы)
1	2	3
1	Территория, прилегающая к зданию (участок)	Организационные мероприятия. Текущий ремонт.
2	Вход (входы) в здание	Организационные мероприятия. Текущий ремонт.
3	Путь (пути) движения внутри здания (в т.ч. пути эвакуации)	Организационные мероприятия. Текущий ремонт.
4	Зона целевого назначения здания (целевого посещения объекта)	Организационные мероприятия. Текущий ремонт.
5	Санитарно-гигиенические помещения	Организационные мероприятия. Текущий ремонт.
6	Система информации на объекте (на всех зонах)	Организационные мероприятия
7	Все зоны и участки	Организационные мероприятия. Текущий ремонт.

4.2. Период проведения работ в рамках исполнения 2025г.-2027г

(указывается наименование документа: программы, плана)

В рамках исполнения – *Адресная программа адаптации объекта*

4.3. Ожидаемый результат (по состоянию доступности) после выполнения работ по адаптации:

- *после выполнения всех мероприятий:*

после выполнения всех мероприятий: ДЧ-И (О, С, Г, У).

Объект будет доступен частично всем: для инвалидов с нарушением опорно-двигательного аппарата, с нарушением зрения, с нарушением слуха, с нарушением умственного развития по варианту «Б».

ДУ (доступен условно):

Объект будет доступен условно для инвалидов на кресле-коляске.

Оценка результата исполнения адресной программы (по состоянию доступности):

Оценка будет произведена после выполнения работ по адаптации объекта - на 2027г.

4.4. Для принятия решения требуется, не требуется (нужное подчеркнуть):

4.4.1.Согласование на Комиссии (если она создана):

Координационный совет по доступной среде при администрации муниципального района

(наименование Комиссии по координации деятельности в сфере обеспечения доступной среды жизнедеятельности для инвалидов и других МГН)

4.4.2. Согласование работ с надзорными органами (в сфере проектирования и строительства, архитектуры, охраны памятников, другое - указать):

в случае капитального ремонта или реконструкции.

4.4.3. Техническая экспертиза; разработка проектно-сметной документации.

4.4.4. Согласование с вышестоящей организацией (собственником объекта).

4.4.5. Согласование с общественными организациями инвалидов: *в случае, если будут допускаться существенные отклонения от рекомендаций, предложенных в паспорте доступности объекта, анкете и акте обследования объекта к паспорту доступности объекта.*

4.4.6. Другое:

Имеется заключение уполномоченной организации о состоянии доступности объекта (наименование документа и выдавшей его организации, дата), прилагается: *нет.*

4.5. Информация может быть размещена (обновлена) на Карте доступности субъекта Российской Федерации.

Возможно последующее размещение информации об объекте на карте доступности Министерства социального развития Пермского края (<https://bezbarierov.permkrai.ru/>).

5. Особые отметки

ПРИЛОЖЕНИЯ:

Результаты обследования:

1. Территории, прилегающей к объекту	на <u>9</u> л.
2. Входа (входов) в здание	на <u>9</u> л.
3. Путей движения в здании	на <u>12</u> л.
4. Зоны целевого назначения объекта	на <u>12</u> л.
5. Санитарно-гигиенических помещений	на <u>6</u> л.
6. Системы информации (и связи) на объекте	на <u>6</u> л.

Руководитель комиссии

Директор, Вятчина Марина Ивановна

(Должность, ФИО)



(Подпись)

Члены комиссии:

Заместитель директора по АХЧ, Сидорова Наталья Анатольевна


(Должность, ФИО)



(Подпись)

Специалист по закупкам, Попова Надежда Павловна


(Должность, ФИО)



(Подпись)

Председатель профсоюза, Редькина Лариса Юрьевна

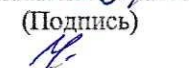
(Должность, ФИО)



(Подпись)

Заведующий, Чугайнова Марина Николаевна


(Должность, ФИО)



(Подпись)

Завхоз, Рожкова Анна Анатольевна

(Должность, ФИО)



(Подпись)

В том числе: представители общественных организаций инвалидов:

Председатель общественной организации инвалидов, Худяков Николай Анатольевич

(Должность, ФИО)



(Подпись)